



LAPPEENRANTA



# Toiminta- ja palveluverkostojen kehittäminen ranta-alueella

Viihtymisen ja olemisen City  
Palveluiden ja liike-elämän City

# Toiminta- ja palveluverkoston kehittäminen ranta-alueella

Ranta-alue käsittää Kirkkoherranlahden ja Pallonlahden välisen rantavyöhykkeen

## Päätavoitteet

- ü Toimintojen ja palveluiden jatkuvuus
  - ü Ranta-alueen vetovoimaisuuden lisääminen
  - ü Alue, jossa kuka tahansa voi viettää päivän mihin vuoden aikaan tahansa
- ü Luonnon monimuotoisuuden lisääminen kaupunkiympäristössä
- ü Viihtyisyyden lisääminen
- ü Kestävää kehitystä tukevat ratkaisut ja elinkaariajattelu
- ü Kaupunkimiljöön pitäminen siistinä, turvallisena ja mahdollistavana kaikille



Rapasaari

Linnoituksen kärki

Myllysaari

Linnoitus

Halkosaari

Pallonlahti

Sataman suora

Kirkko-  
herra-  
lahti

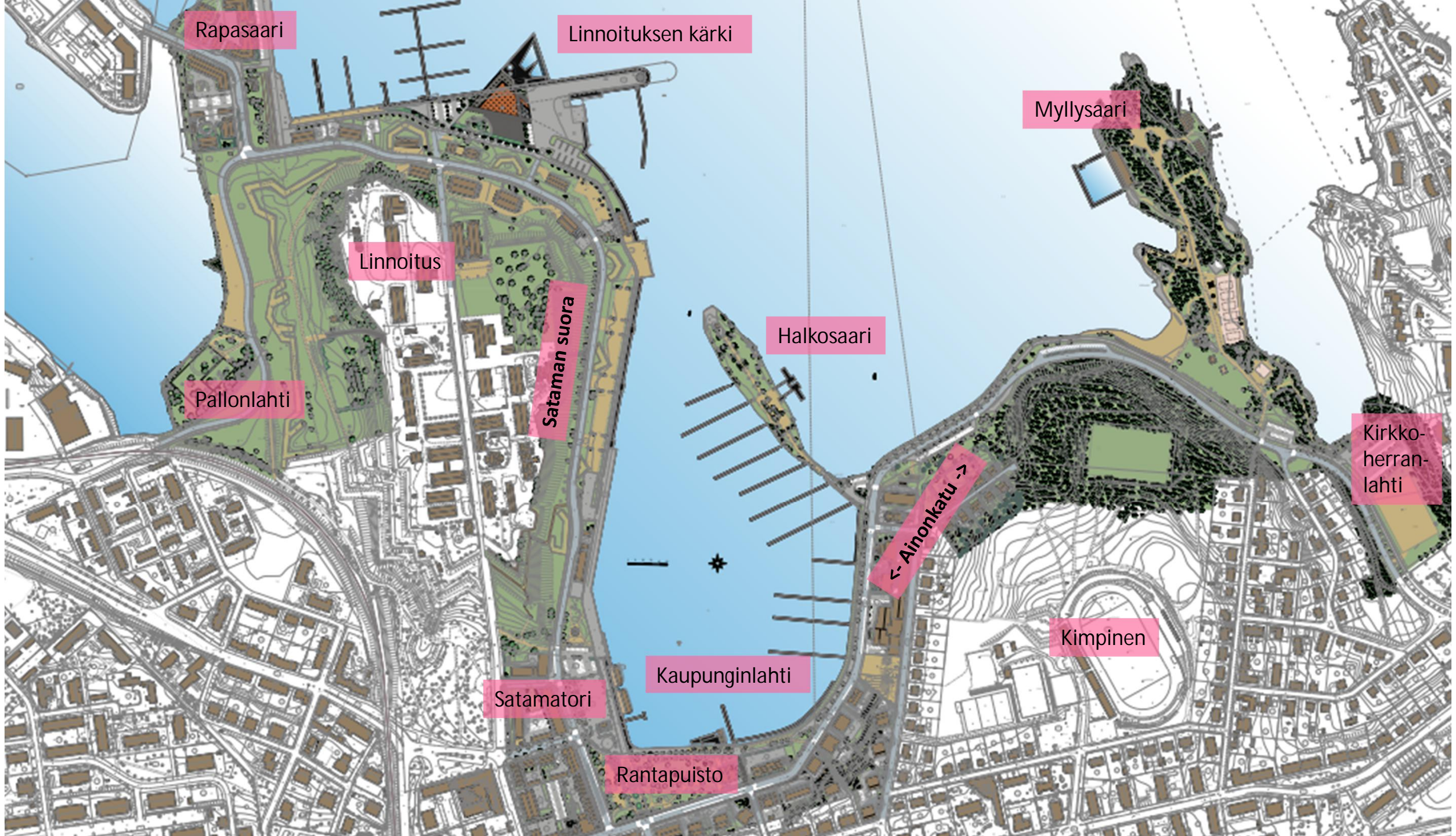
← Aionkatu →

Kimpinen

Satamatori

Kaupunginlahti

Rantapuisto



# Toiminta- ja palveluverkostojen kehittäminen ranta-alueella

## Päätavoitteet

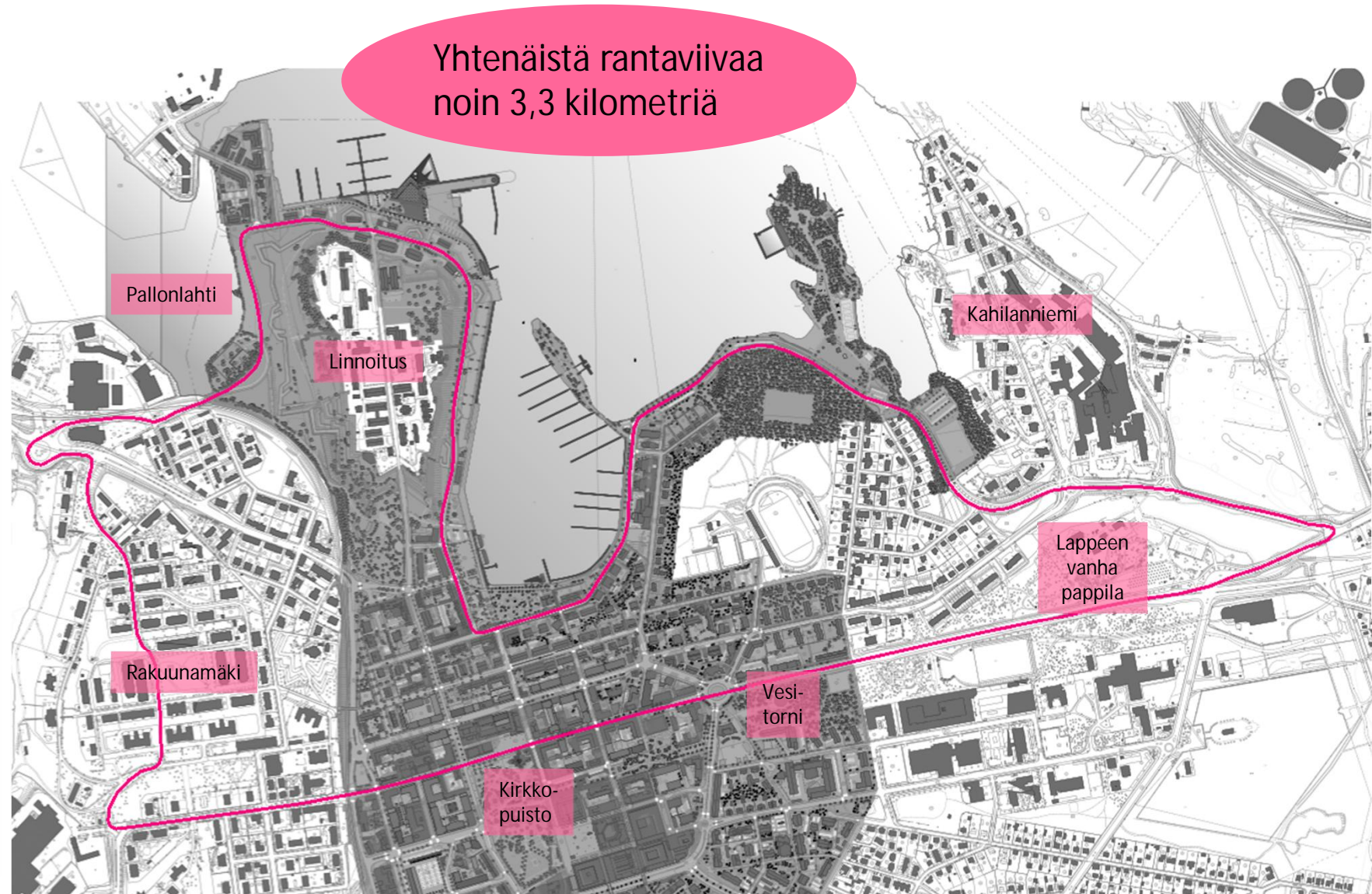
- Ü Ranta-alueen palvelujen ja toimintojen kehittäminen
  - Ü Alueelta löytyy toisiaan täydentäviä erilaisia toimintamahdollisuuksia ja palveluja vastaamaan eri tarpeita
  - Ü Toiminnot ja palvelut toistuvat ranta-alueen helminauhassa
    - Ü Tarvittavien verkostopisteiden lisääminen ja palveluiden kattavuuden sekä jatkuvuuden synnyttäminen
    - Ü Etäisyydet "lyhenevät" ja viihdytään alueella pidempään
  - Ü Esteettömyys ja kaikkien käyttäjäryhmien huomioiminen luo verkostot kaikkien käytettäväksi'
- Ü Ranta-alueen helminauhaan bulevardimaista fiilistä
- Ü Ranta-alue käsittää Kirkkoherranlahden ja Pallonlahden välisen rantavyöhykkeen
- Ü Kaikille suunnattu promenadi
- Ü Kaupunkiympäristö, jossa on mahdollisuus kokea eri vuodenaajat

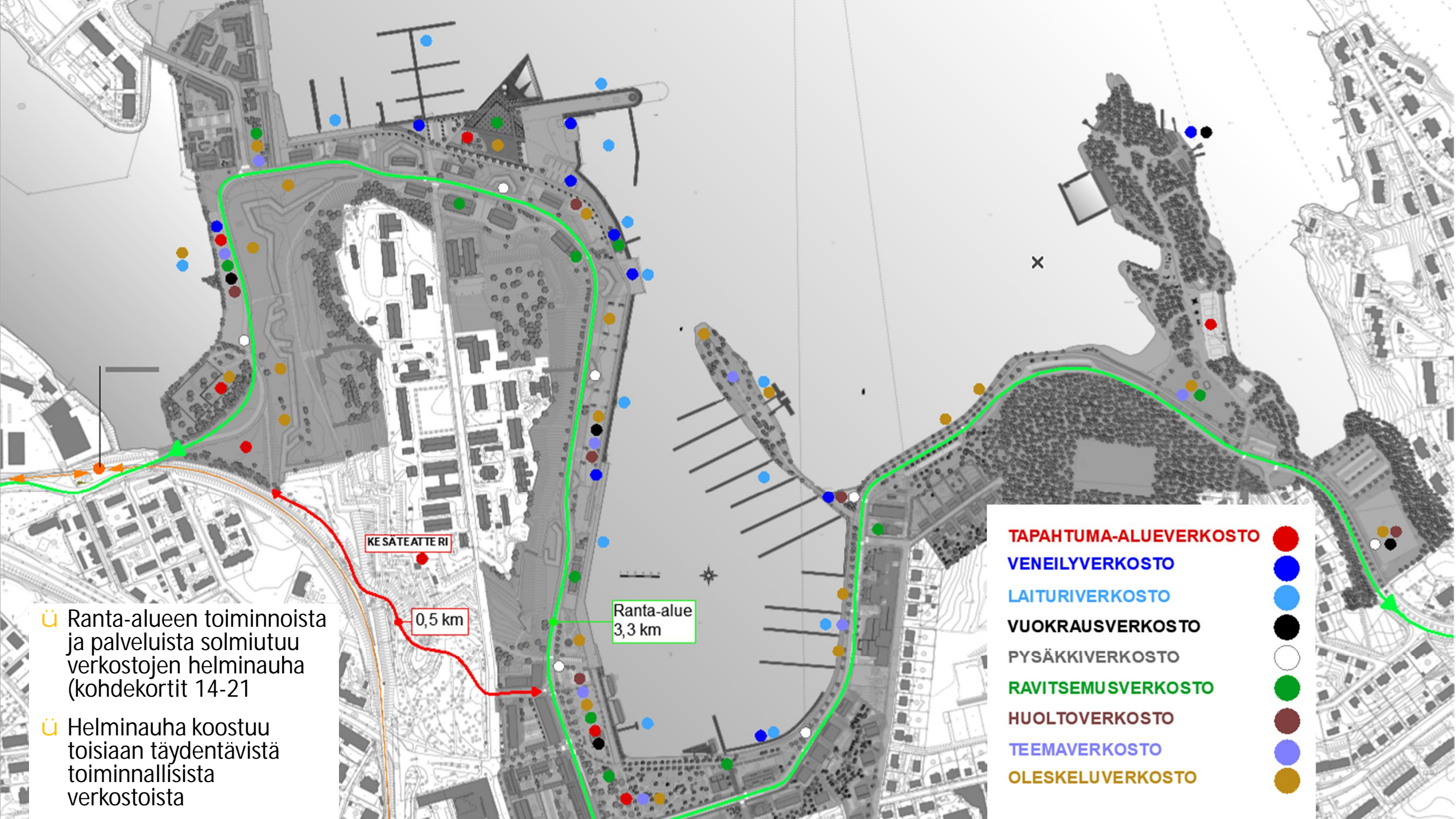


# Toiminta- ja palveluverkostojen kehittäminen ranta-alueella

## Päätavoitteet

- ü Ranta-alueen promenadi jatkuu luontaisesti Pallonlahdelta Rakuunamäen, Kirkkopuiston, vesitornin, Pappilan, Kahilanniemen kautta takaisin ranta-alueelle, Kirkkoherranlahteen
  - ü Kaupunki- ja kulttuurihistoriaa
  - ü Rakennushistoriaa ja nykyarkkitehtuuria
  - ü Kaupunkikuvallinen silmäys ja läpileikkaus Lappeenrannan keskustasta
- ü Liittyä Keskustaajaman ranta-alueet yhdistävään rantaraittikokonaisuuteen





Rantapuisto

Kaupunginlahti

Satamatori

←- Aionkatu ->

Halkosaari

Sataman suora

Linnoituksen kärki





Myllysaari

<- Aionkatu ->

Halkosaari

Kaupungin lahti

Linnoituksen kärki

Rapasaari

Pallonlahti



Myllysaari

Linnoituksen kärki

Halkosaari

Rapasaari

Sataman suora

Pallonlahti




# Ranta-alueen verkostoja

## Tapahtuma-alueverkosto

- Ü Ranta-alueen tapahtuma-alueet täydentävät keskustan tapahtuma-alueita ympäri vuoden tapahtumasta riippuen
- Ü Tapahtumat poikkeavat kokoluokaltaan, luonteeltaan toisistaan
- Ü Tapahtumien tulee soveltua ko. alueelle
- Ü Tapahtumien tulee oltava purettavissa alueelta alueen entiseen asuun.
  
- Ü Nykyiset ranta-alueen tapahtuma-alueet:
  - Ü Esiintymislava
  - Ü Satamatori
  - Ü Linnoituksen niemenkärki
  - Ü Tapahtumina mm. kalamarkkinat, urheilukilpailut, sirkus, tivoli, konsertteja, lumiveistos, jääveistos, hiekkaveistos
  - Ü Myllysaarella urheilutapahtumia

## IDEOITA

- Ü Pallonlahtea kehitetään osaksi tapahtuma-alueita
- Ü Saunamaailma uudeksi tapahtumapaikaksi
- Ü Erikoisjunalla satunnaista henkilöliikennettä rautatieasemalta Pallonlahdelle
- Ü Uusia tapahtumakonsepteja tukemaan kunkin alueen identiteettiä



# Ranta-alueen verkostoja

## Veneilyverkosto

Kaikille vesilläliikkuville tarvittavia palveluja

- Ü Kehitetään palveluverkosta ja viihtyisyyttä
- Ü Käsittää omatoimiset, kaupungin ylläpitämät sekä yksityiset palvelut
  - Ü Maihinnousupaikat
  - Ü Lastausalueet
  - Ü Veneiden nostopaikat
  - Ü Jätehuolto
  - Ü Polttoainetankkaus
  - Ü Pientarvikemyynti
  - Ü Vierasvenepalvelut



# Ranta-alueen verkostoja

## Laituriverkosto

- ü Kaikille mahdollisuus oleskella ja liikkua veden äärellä tai veden päällä ja kokea Saimaa laiturilta käsin
- ü Palvelee kaikkea Saimaan vesiliikennettä

- ü Veneilyn laiturimaailma
  - ü Maihinnousulaiturit
  - ü Venesäilytyslaiturit
  - ü Vierasvenelaiturit
    - ü Pistäytymislaiturit
  - ü Kylkikiinnityspaikat

- ü Oleskelu, elämys, turvallisuus
- ü Erilaisiin ympäristöihin erilaiset laituritoiminnot
  - ü Piknik- laiturit
  - ü Onkiminen
  - ü Löhöilylaituri
  - ü Laituripolut
  - ü Varpaiden uittamislaituri
  - ü Uimalaituri myös liikuntaesteisille luonnon veteen
  - ü Vierasvenelaiturien kehittäminen
  - ü Laitureita erilaisin varustein ja kadunkalustein
  - ü Uimalaituri
  - ü Aallokko laiturit
  - ü Vedenrajassa laiturit

IDEOITA

# Ranta-alueen verkostoja

## Vuokrausverkosto

- Ü Ranta-alueen varrella toimintoja vauvasta vaariin
- Ü Välineiden vuokrausmahdollisuus
- Ü Sähkökäyttöisten välineiden latauspiste
- Ü Välineiden säilytys ja huolto
- Ü Eri toimijoiden ylläpitämää toimintaa
  - Ü Yritykset
  - Ü Kaupunki



## IDEOITA

- Ü Liikkumisvälineitä
  - Ü Kaupunkipyörät
  - Ü Veneitä
  - Ü Sup-lauta
  - Ü Sukset
  - Ü Luistimet
  - Ü Sähköpolkupyörien- ja potkulautojen vuokraus, joiden toimintasäde kattaa ranta-alueen
- Ü Pelivälineitä
  - Ü Koripallo
  - Ü Pöytätennis
  - Ü Boccia
  - Ü Petankki
  - Ü Potkukelkka
  - Ü Pulkka
  - Ü Jne..
- Ü Muuta:
  - Ü Onki- ja pilkkimisvälineitä

# Ranta-alueen verkostoja

## Pysäkkiverkosto

Helposti saavutettava kulkeminen alueelle, alueella ja alueelta pois

### IDEOITA

- Ü Julkinen linja-autoliikenne, ympärivuoden ajossa
- Ü 'Hop-on Hop-off' - turistibussi
  - Ü opastettu linja-autokierros
  - Ü kaupungin nähtävyyksien ja historian esittely
  - Ü kausiluonteinen
- Ü Katujuna
  - Ü Ranta-alueella ja yhteys keskustaan
  - Ü kesäkausi
- Ü Matkustajajunayhteys rautatieasemalta Pallonlahdelle
  - Ü Satunnaiset ajopäivät, aikataulutettu
  - Ü Erikoisjuna esim. Ukko-Pekka tai Lättähattu
  - Ü Pallonlahdelle tilapäinen asemalaiturirakennelma ajopäiville
- Ü Kutsutaksipysäkki
- Ü Venetaksi
- Ü Soutuvene soutajapalvelulla lähialueella
- Ü Hevoskyyti



# Ranta-alueen verkostoja

## Ravitsemusverkosto

- Ü Koko ranta-alueen matkalle
- Ü Ruokailun ja pikkupurtavien sekä juomisten ostamisen ja nauttimisen mahdollisuus
  - Ü Kiinteitä ravitsemusliikkeitä
  - Ü Kiinteitä kioskoja
  - Ü Liikkuvia kioskeja rantabulevardilla

## IDEOITA

- Ü Kioski lähellä
  - Ü Kesäkaudena liikkuva pyöräkioski ns. riksakioski
  - Ü Talvikautena liikkuva 'Rekikioski'
- Ü Perinneherkkuja
  - Ü Vedyt, Atomit
  - Ü Muut alueen herkut satokausittain
  - Ü Rakuunaherkut
- Ü Pop up -toiminta
- Ü Nykyiset ravintolat, kojut ja kioskit osana verkostoa



# Ranta-alueen verkostoja

## Huoltoverkosto - muuntojoustavat tilat

- ü Koko ranta-alueen elinvoimaisuuden ja vetovoimaisuuden varmistaminen ympäri vuoden,
  - ü Kohde, josta kerrotaan ja jonne halutaan palata uudelleen
- ü Ranta-alueelle toisiaan täydentävä huoltoverkosto
  - ü Omatoiminen oleskelu
  - ü Viihtyminen ranta-alueella
  - ü Mahdollistaa alueella oleilun koko päivän
- ü Huoltoverkosto ja eri palveluverkostot tukevat toisiaan viihtyisyyden mahdollistajina
- ü Huoltoverkosto tarvitsee fyysisiä tiloja, kadunkalusteita, digitalisaatiota, kunnallistekniikkaa ja opastusta
  - ü Muuntojoustavat tilat kaupunkikonteista
  - ü Sääsuoja
  - ü Tekniikkaa





# Ranta-alueen verkostoja

## Huoltoverkosto

- ☐ Kaupunkikontit
  - ☐ Muuntojoustavat tilat koostuvat tilaelemettikontti- ja vesikattomoduleista
  - ☐ Kontit voidaan yhdistää toisiinsa kulloisenkin toiminnan ja toimijan tarpeen mukaiseksi
  - ☐ Ympäri vuoden toiminnassa olevia
  - ☐ Kaupunkikuvallisesti yhtenäinen ilme
- ☐ Elementtimodulit:
  - ☐ Vesipistekonttina keittiökontti
  - ☐ Wc-kontti, jossa wc- ja lastenhoidon tilakontti
  - ☐ Märkätilakontti, jossa pesutilat

## IDEOITA

- ☐ Verkostoina esimerkiksi:
  - ☐ Lasten- ja erityisryhmien huoltopiste
  - ☐ Wc-verkosto (suihku)
  - ☐ Lastenhoitotila (wc, minikeittiö)
  - ☐ Pukutila
  - ☐ Pesutila
  - ☐ Jätehuoltoverkosto
  - ☐ Pienlaitteiden latausverkosto
- ☐ Palveluina esimerkiksi:
  - ☐ Teemoitettuja opastekierroksia
  - ☐ Digitaalisesti
  - ☐ Fyysisesti
  - ☐ Liikkuvat tarjoilut
  - ☐ Tilojen käyttö avainkortteilla
  - ☐ Välinevuokraus
  - ☐ Virtuaaliset pelit



# Ranta-alueen verkostoja

## Teemaverkosto

Erilaisia toiminnallisia ja aktiivisia toimintoja

- Ü Ulkoiluverkosto
- Ü Ulkokuntosalipisteet
- Ü Kulttuuri- ja historiapolut
- Ü Luontopolut
- Ü Linnoituksen mobiililuontopolku (olemassa olevia)
  - Ü Lasten kasvikierros Linnoituksessa
  - Ü Kasvihistoriallinen linnoitus – vanhan asutuksen kylkiäiset
  - Ü Venäläisen kasvivallan aika – näkymiä Kaspiameren aroille
- Ü QR-verkosto (nyk. Pallonlahti- Huhtiniemi), jatkuisi myös rantabulevardille (erilaisia tehtäviä)
- Ü Geokätköt (osana valtakunnallista verkostoa)
- Ü Pokemon GO



# Ranta-alueen verkostoja

## Oleskeluverkosto

- ü Kaikenlaiseen olemiseen ympäri vuoden
  - ü Oleskeluun
  - ü Ajanviettoon
  - ü Kuljeskeluun
  - ü Viihtymiseen

ü Levähdyspaikat

ü Istuinryhmät

ü Penkit

ü Tuulisuojaa

ü Sadesuojaa

ü Auringonsuojaa

ü Omatoimiset pelit

ü Leikkipaikat ja -pisteet

ü Grillauspaikat, nuotiopaikat

ü Onginta

ü Pilkkiminen

ü Kuntoilupisteitä



# Toiminta- ja palveluverkostojen kehittäminen ranta-alueella

Tämän kortin aiheita on käsitelty seuraavissa teemakorteissa:

- Ü "Lisää viihtyisyyttä!"
- Ü Katot oleskelualueina
- Ü Uusiutuvien energiamuotojen käyttö
- Ü Pysäköinti
- Ü Kestävän liikkumisen edistäminen
- Ü Muuntojoustavat palvelut
- Ü Kaupunkitaide ja -kulttuuri
- Ü Esteettömyys

Tämän kortin aiheita on käsitelty mm. seuraavissa kohdekorteissa:

- Ü K14 Satamatori
- Ü K15 Linnoituksen kärki ja Rapasaari
- Ü K16 Sataman suora
- Ü K17 Halkosaari
- Ü K18 Ainonkadun rantaosuus
- Ü K19 Rantapuisto
- Ü K20 Myllysaari
- Ü K21 Pallonlahti